

Kúpna zmluva  
uzavretá podľa § 588 a nás. OZ

Uzavretá dňa 14.05.2013

Obec Oravský Biely Potok, IČO : 00314706 , zastúpená starostom  
obce Mgr. Jánom Kaššákom, Oravský Biely Potok č. 132

ako predávajúci na jednej strane

a

Anton Števek, rod. Števek ,r.č. [REDACTED] 29.06.1952 trvale  
bytom Radová 1414/20 Bánovce nad Bebravou

ako kupujúci na druhej strane.

I.

Predávajúci je na základe zápisu na LV č. 420 pre KÚ Or.  
Biely Potok vlastníkom nehnuteľnosti a to pozemku C-KN parcela č.  
28/39 - orná pôda o výmere 66 m<sup>2</sup> v celosti.

II.

Predmetom tejto kúpnej zmluvy je prevod nehnuteľnosti, a to  
pozemku uvedeného v článku I. tejto zmluvy C-KN parcela č. 28/39 -  
orná pôda o výmere 66 m<sup>2</sup> v KÚ Oravský Biely Potok v celosti.

III.

Predávajúci na základe tejto kúpnej zmluvy predáva kupujúcemu,  
a ja kupujúci kupujem do svojho vlastníctva vyššie uvedenú  
nehnuteľnosť, a to pozemok C-KN parcela č. 28/39 - orná pôda o  
výmere 66 m<sup>2</sup> za kúpnu cenu 50,-Sk/m<sup>2</sup> to je 3 300,-Sk slovom  
tritisícristo Sk. ( podľa konverzného kurzu 30.126 Sk/EUR suma  
prepočítaná 109,54 EUR). Kúpna cena bola stanovená na základe  
uznesenia Obecného zastupiteľstva obce Oravský Biely Potok č.  
4/2003 zo dňa 14.05.2003, za ktorú kupujúci predmetnú nehnuteľnosť  
kupuje do svojho vlastníctva.

IV.

Predávajúci vyhlasuje, že kupujúceho oboznámil so stavom predávanej nehnuteľnosti a na prevádzanej nehnuteľnosti, ktorá je predmetom kúpy neviaznu žiadne dlhy, vecné bremená a iné právne povinnosti.

V.

Kúpnu cenu zaplatil kupujúci predávajúcemu po schválení OZ dňa 10.06.2003.

VI.

Kupujúci nadobudne vlastnícke právo k predmetu tejto zmluvy dňom vkladu do katastra nehnuteľností na Správe katastra v Tvrdošíne. Návrh na vklad podáva kupujúci, na ktorý ho predávajúci splnomocňuje.

VII.

Zmluvné strany svojim podpisom potvrdzujú, že súhlasia s obsahom tejto zmluvy, že zmluva bola uzatvorená slobodne a vážne. Kupujúci a predávajúci ako účastníci tohto právneho úkonu prehlasujú, že ich zmluvná voľnosť nie je obmedzená.

VIII.

Na základe tejto kúpnej zmluvy účastníci zmluvy navrhujeme Správe katastra Tvrdošín zapísať na LV pre KÚ Oravský Biely Potok tieto zápisy:

v časti A LV :C-KN parcela č.28/39-orná pôda o výmere 66 m2


v časti B LV : Anton Števek, rod. Števek ,r.č. [REDACTED]  
29.06.1952 trvale bytom Radová 1414/20  
Bánovce nad Bebravou

V Oravskom Bielom Potoku dňa 14.05.2013

Predávajúci:



Kupujúci:



Obec Oravský Biely Potok  
Obecný úrad Oravský Biely Potok č. 132  
IČO: 00314706

---

Anton Števek  
Radova 1414/20  
957 01 Bánovce nad Bebravou


Vaša značka:	Naša značka:	Vybavuje:	Dátum:
	161/2003	Šangalová	20.05.2003


Vec: Výpis uznesenia č.4/2003

Obecné zastupiteľstvo obce Oravský Biely Potok na svojom zasadaní dňa 14.05.2003 v bode B 6

**s c h v a ľ u j e**

žiadosť p. Antona Števeka, rod. Števeka, nar. 29.06.1952 , r.č. [REDACTED] trvale bytom ul. Radova 1414/20, 957 01 Bánovce nad Bebravou o odpredaj obecného pozemku C-KN parc. č. 28/39 orná pôda o výmere 66 m<sup>2</sup> k.ú. Oravský Biely Potok za kúpnu cenu 50,-Sk/m<sup>2</sup> t. j. 3300,- Sk slovom tritisícristo slovenských korún.//

  
Mgr. Kaššák Ján  
starosta obce



Bankové spojenie. VÚB a.s. Tvrdošín  
Číslo účtu: 218 24 332 / 0200  
IČO: 00314706

Telefón: 043/5395411  
Fax: 043/5321800  
E-mail: [oravskybielypotok@bsk.sk](mailto:oravskybielypotok@bsk.sk)